




















LEGENDA

-  hranice okresu
-  hranice řešeného území
-  dálnice - návrh
-  rychlostní silnice R 35 - návrh
-  silnice I. třídy
-  silnice II. třídy
-  silnice III. třídy
-  železnice
-  ochranné pásmo nadregionálního biokoridoru
-  nadregionální biocentrum
-  regionální biocentrum
-  regionální biokoridor
-  regionální biokoridor - návrh
-  CHOPAV
-  VTL a VVTL plynovod
-  vrchní vedení VN
-  vrchní vedení VVN
-  obec s pověřeným obecním úřadem
-  obec s rozšířenou působností

PROJEKTANT

ing.arch. Jiří KODÝTEK
ing.arch. Stanislav NOVOTNÝ

ÚZEMNÍ PLÁN OBCE BOHÁŇKA

Situace širších vztahů 1 : 100 000
datum PROSINEC 2008

Vypracoval
Pavel KODÝTEK